




Legende

-  Projektgebiet
-  Auswertungsgebiet
-  Blindgängerverdachtspunkt
-  Bombentrichter
-  bombardierte Fläche
-  beschädigte Bausubstanz
-  KMFV Bombardierung
-  Fläche ohne Handlungsbedarf

Auftraggeber:

Verbandsgemeindeverwaltung Altenahr

**Altenahr-Kreuzberg,
Gewässerentwicklung Sahrbach**

240606404

Ergebniskarte

Anlage

zur Kampfmittelvorerkundung

1 : 1.800

Geodätische Grundlagen:

UTM Zone 32N
EPSG-Code: 25832

Kartengrundlagen:

Digitale Orthophotos

Karteninhalt:

Befunde der
Kampfmittelvorerkundung

Bearbeitung:

Luftbilddatenbank
Dr. Carls GmbH

Datum:

Oktober 2024

Gilt nur in Verbindung mit dem Auswertungsprotokoll!

